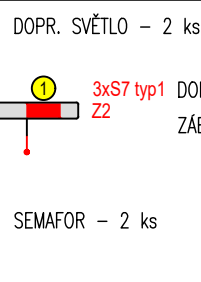


SITUACE DIO BĚHEM VÝSTAVBY

OBÚJDNÁ TRASA dl. 17,3 km



ZNAČKY VEL. 100x150 cm - 13 ks



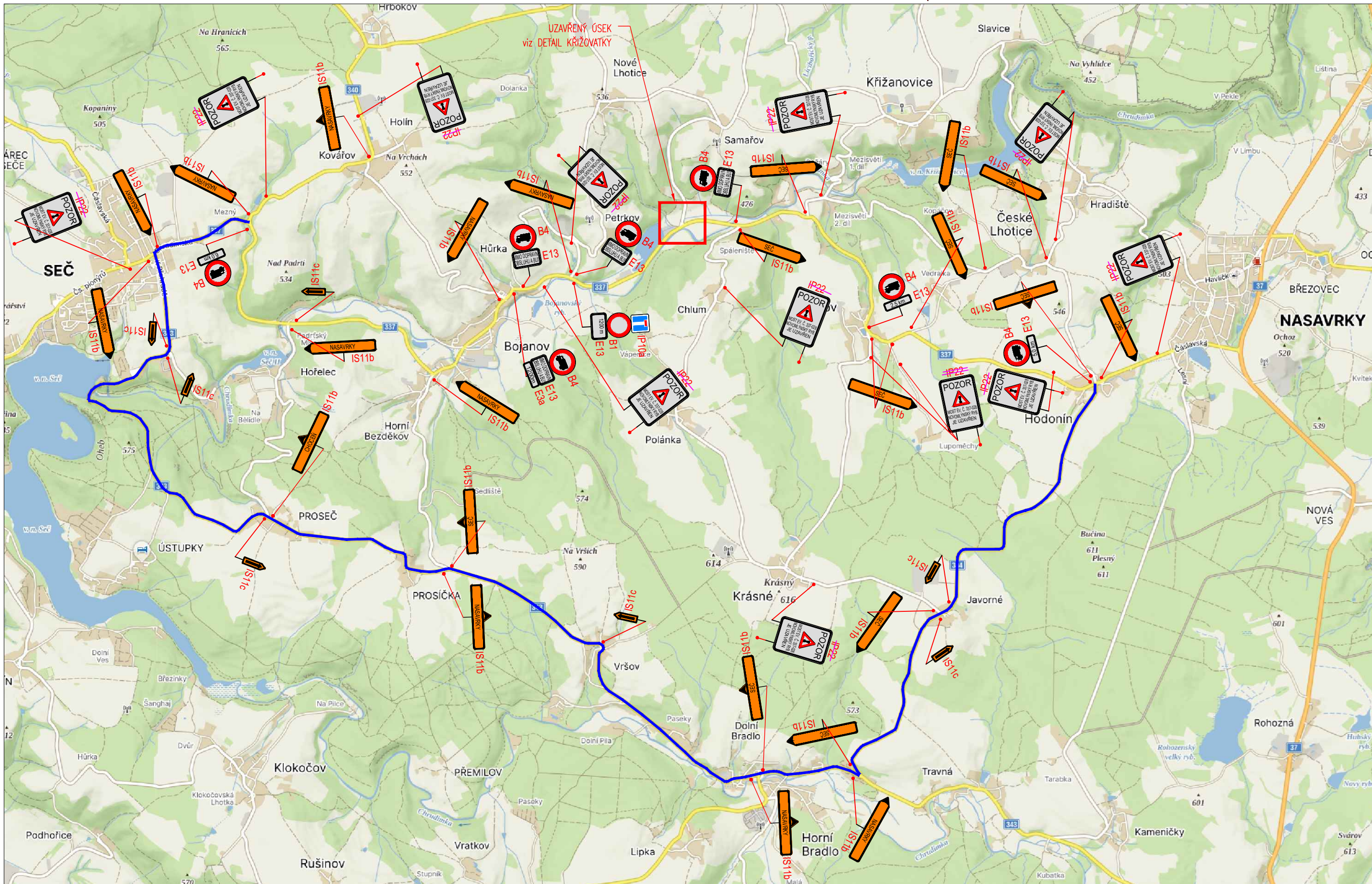
ZÁBRANY Z2 - 3 ks



DOPR. SVĚTLO - 20 ks

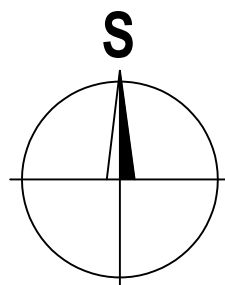
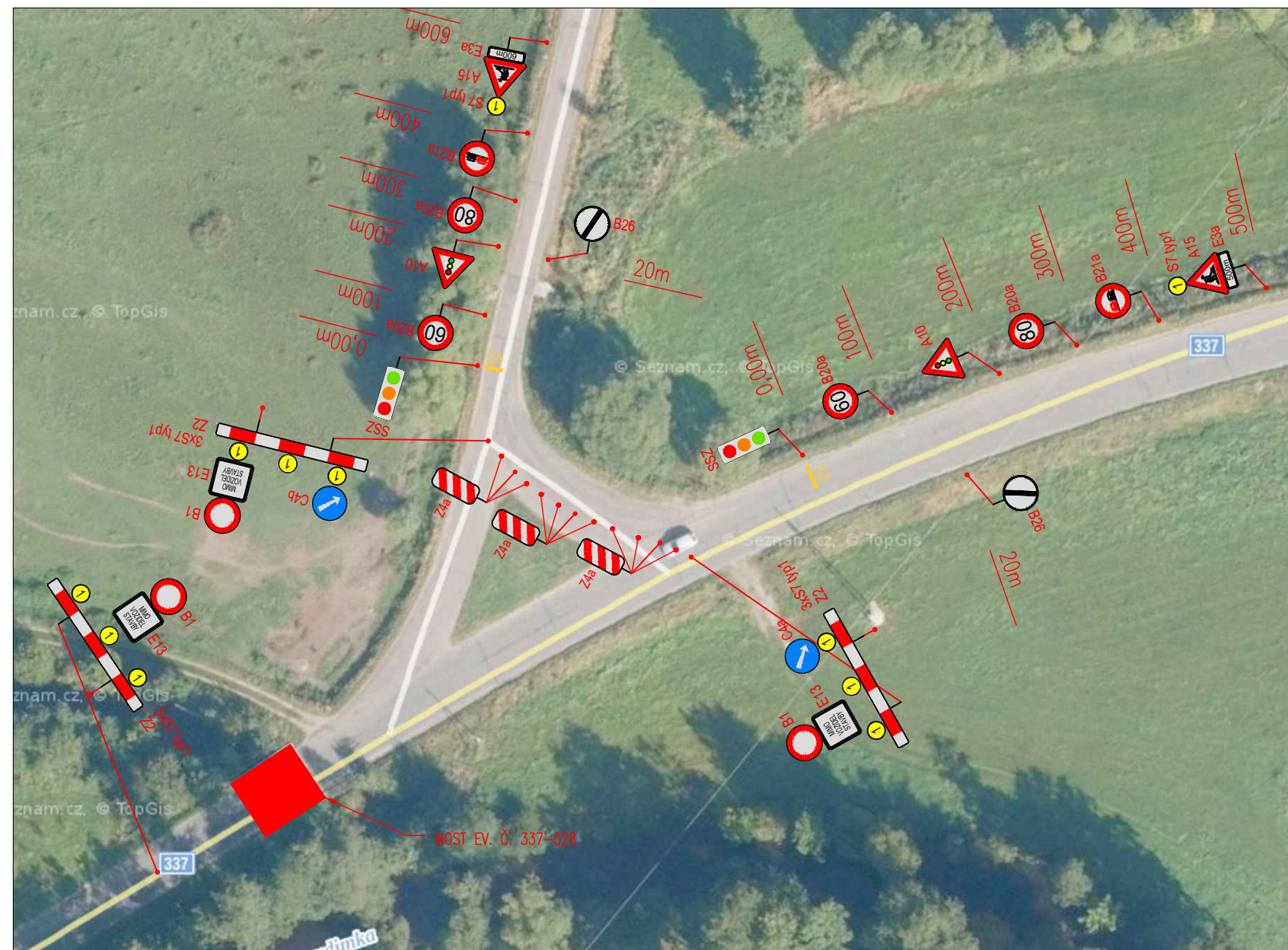


ZNAČKA ZÁKLADNÍ VEL. - 66 ks



DETAIL KŘIŽOVATKY

ZNAČENÍ DLE TP 66 - SCHÉMA C/5



SOUŘADNICOVÝ SYSTÉM: S-JTSK

VÝŠKOVÝ SYSTÉM: BpV

KRESLIL: KOLEKTIV

ZPRACOVAL: ING. JIŘÍ HERYNEK

TECHNICKÁ KONTROLA: ING. JAN BURSA

ZODP. PROJEKTANT SO:

HLAVNÍ INŽENÝR PROJEKTU: ING. FRANTIŠEK ČERNÍK

KRAJ: PARDUBICKÝ OKRES: CHRUDIM OBEC: BOJANOV

INVESTOR: PARDUBICKÝ KRAJ, KOMENSKÉHO NÁMĚSTÍ 125, 530 33 PARDUBICE

AKCE: BOJANOV MOST EV.Č. 337-028

SO 182 DOČASNÉ DOPRAVNÍ OPATŘENÍ

ČÁST: C. SITUACNÍ VÝKRESY

OBSAH: SITUACE DIO BĚHEM VÝSTAVBY

ING. JIŘÍ HERYNEK
ING. JAN BURSA
ING. FRANTIŠEK ČERNÍK



FÖRSTEROVA Č.P. 175, 566 01 VYSOKÉ MÝTO
EMAIL: MDS@MDSPROJEKT.CZ

STUPEŇ: DUSP+PDPS

ZAK.ČÍSLO: 2934-23-3

ARCHIVNÍ ČÍSLO: 2934

DATUM: 9-10/2023

FORMÁT: 3x44

MĚŘÍTKO: ČÍSLO SOUPRAVY: ČÍSLO PŘÍLOHY: C.5.